



MERCOSUR/CTRd/ACTA N° 1/2012

XLIII Reunión Ordinaria de la Comisión Temática de Radiodifusión

Se realizó en la ciudad de Buenos Aires, República Argentina, entre los días 16 y 18 de Abril de 2012, la XLIII Reunión Ordinaria de la Comisión Temática de Radiodifusión, con la presencia de las delegaciones de Argentina, Brasil, Paraguay, Uruguay y Venezuela.

La Administración Venezolana participa en la presente reunión en los términos dispuestos en el artículo 7 de la Decisión CMC N° 28/05 y en el Acuerdo Marco para la Adhesión de la República Bolivariana de Venezuela al MERCOSUR, suscrito el 8 de Diciembre del 2005, en la ciudad de Montevideo.

La lista de los participantes presentes en la reunión consta en el Anexo I.

La agenda de los temas tratados consta en el Anexo II.

TEMAS TRATADOS CONFORME A LA AGENDA

1. TELEVISIÓN EN UHF

Marco Regulatorio para el Servicio de Televisión en la Banda de Ondas Decimétricas (UHF)

Se analizaron las propuestas presentadas por la Administración Brasileña, descritas en los documentos MERCOSUL SGT N° 1 - CTRd. N° 01/2012 A y 02/2012 A (con sus anexos), adjuntos en formato electrónico, tendientes a perfeccionar el texto de la parte dispositiva reglamentaria y la norma técnica del proyecto de Marco Regulatorio, así como también avanzar en la definición de los criterios técnicos siguientes: nivel de intensidad de campo correspondiente al contorno protegido, curvas de propagación empleadas para determinar los niveles de señal útil e interferente y ancho de las zonas de coordinación.

La Administración Argentina, además, hizo una propuesta complementaria consistente en: a) la eliminación de las tablas de categorías de estaciones, tanto analógicas como digitales, y su reemplazo por pares de parámetros PRE/HMA máximos equivalentes; b) una leve disminución del nivel de intensidad de campo correspondiente al contorno protegido indicado en la propuesta de la Administración Brasileña.

Realizado un análisis integrador de todas las propuestas mencionadas, se acordaron los criterios técnicos que se describen a continuación:

Campo protegido= 49 dB μ V/m;

Subgrupo de Trabajo N° 1 "Comunicaciones"
Comisión Temática de Radiodifusión
XLIII Reunión – Buenos Aires, ARGENTINA
16 al 18 de Abril de 2012

Curvas E (50,90) y E (50,10), ambas obtenidas de la Recomendación UIT-R P. 1546, para la determinación de los niveles de señal útil e interferente, respectivamente.

Pares PRE/HMA máximos equivalentes de 350 kW/300m para estaciones analógicas y de 100 kW/150 m para estaciones digitales.

Ancho de la zona de coordinación: 349 km para canales analógicos y de 256 km para canales digitales.

Por otra parte, las Administraciones coincidieron en la importancia de priorizar, en la medida de lo posible, el empleo de sistemas radiantes directivos en zonas de frontera, a fin de optimizar el uso del espectro radioeléctrico.

Como consecuencia de ello, se hicieron las adecuaciones correspondientes en los textos de la parte dispositiva reglamentaria y la norma técnica del proyecto de Marco Regulatorio, adjuntándose las versiones finales (sólo en idioma portugués) en formato electrónico.

La Administración Argentina consolidará, dentro de los próximos 30 días, la versión en español de los mencionados documentos.

Por otra parte, la Administración Brasileña presentó la lista de estaciones en zonas de frontera con vistas al inicio de los trabajos de coordinación, la que se adjunta en formato electrónico (documento MERCOSUL SGT N° 1 - CTRd. N° 03/2012 A).

Al respecto deja constancia que, aunque tiene el carácter de versión final, podría estar sujeta a algunas correcciones como consecuencia de la redefinición de criterios técnicos realizada durante la presente reunión.

2. RADIODIFUSIÓN SONORA DIGITAL

La Administración Brasileña realizó dos exposiciones tituladas "Avaliação das tecnologias de Rádio Digital no Brasil" y "Sumário de avaliação da tecnologia DRM de Rádio Digital no Brasil", además de presentar el documento titulado "Situação atual dos testes das tecnologias de Rádio Digital no Brasil" (identificado como MERCOSUL SGT N° 1 - CTRd. N° 05/2012 A).

Las citadas contribuciones, adjuntas en formato electrónico, consisten en una reseña histórica y una descripción del estado actual del proyecto de digitalización de los servicios de radiodifusión sonora en el Brasil, conteniendo informaciones sobre la creación del Consejo Consultivo de Radio Digital, los objetivos del Sistema Brasileño de Radio Digital, los llamados públicos a los desarrolladores de tecnología para la realización de pruebas técnicas, el seguimiento de investigaciones realizadas a nivel mundial, etc.

La Administración Venezolana, por su parte, presentó un documento informativo titulado "Radio Digital Terrestre en Venezuela", adjunto en formato electrónico, en el



cual describe brevemente los estudios realizados sobre los principales sistemas desarrollados a nivel mundial que permitieron diseñar un protocolo de pruebas ajustado a las necesidades de su país.

3. TELEVISIÓN DIGITAL


Intercambio de información sobre la evolución de la Televisión Digital Terrestre

La Administración Argentina hizo una presentación conjunta para todas las Comisiones Temáticas en la que describió los avances en el proceso de implementación y desarrollo del Sistema Argentino de Televisión Digital Terrestre (SATVD-T), incluyendo aspectos tales como cantidad de estaciones digitales operativas y en proceso de instalación de la Plataforma Nacional del SATVD-T, porcentaje de población actualmente cubierta, número y tipo de señales distribuidas, programas de generación de empleo, de generación y distribución de contenidos y de distribución de Set - Top Boxes entre los sectores más vulnerables de la sociedad, de instalación de antenas receptoras satelitales en escuelas rurales, escuelas de frontera, etc.

La Administración Brasileña, por su parte, presentó un documento informativo (identificado como MERCOSUL SGT Nº 1 - CTRd. Nº 06/2012 A), con tres anexos, adjuntos en formato electrónico, en el que describe el estado actual del proceso de implementación de televisión digital en su país, incluyendo datos tales como porcentaje de población y de domicilios atendidos por cada unidad federativa, municipios con cobertura de una estación digital como mínimo, cantidad total de estaciones digitales en operación, etc.

Además, presentó un documento informativo, adjunto en formato electrónico, relativo a la modificación de la atribución del segmento de la banda de UHF comprendido entre los canales 60 y 68, así como de los reglamentos técnicos asociados, para su uso hasta el 29 de junio de 2016 por parte del Servicio de Radiodifusión de Sonidos e Imágenes (TV) y del Servicio de Retransmisión de Sonidos e Imágenes (RTV), en algunas capitales y municipios que presentan congestión radioeléctrica (documento identificado como MERCOSUL SGT Nº 1 - CTRd. Nº 07/2012 A, con dos anexos).

La Administración Venezolana presenta en este ámbito un documento informativo, titulado "Infraestructura compartida para la TDT", adjunto en formato electrónico, que fuera originalmente introducido en la XV Reunión del Comité Consultivo Permanente II (CCPII) - Radiocomunicaciones incluyendo Radiodifusión - de la Comisión Interamericana de Telecomunicaciones (CITEL), por entender que podría ser de interés al describir las ventajas que presentan distintas variantes de compartición de infraestructura de transmisión por parte de varios operadores, para facilitar una introducción rápida y eficaz de la televisión digital.



La Administración Paraguaya ha informado que en la CONATEL se conformó, Resolución Directorio mediante, un grupo compuesto por técnicos de distintas áreas con el objetivo de avanzar en la planificación de estaciones de televisión digital.

Además, la modificación de la Ley de Telecomunicaciones implica una reserva de por lo menos 4 canales por departamento, totalizando 68 canales; por ello, se informa en la presente reunión que se tiene un pedido concreto de la Cámara de Diputados y que el Poder Judicial ha manifestado interés para acceder a un canal.

Por otra parte, los canales asignados al Poder Ejecutivo para la TV Pública son el 14 para analógico y el 15 para digital.

4. COORDINACIÓN DE ESTACIONES (AM, FM y TV)

4.1 Consolidación de bases de datos

La Administración Brasileña presentó un archivo consolidado de sus estaciones de TV en VHF en zonas de frontera, adjunto en formato electrónico, a fin de facilitar futuras implementaciones de softwares comunes para los análisis técnicos (documento identificado como MERCOSUL SGT N° 1 - CTRd. N° 04/2012 A).

Las demás Administraciones se comprometen a revisarlo a fin de hacer las observaciones pertinentes para la próxima reunión.


4.2 Coordinación de estaciones

En los Anexos III y IV se presentan las listas de estaciones coordinadas en la presente reunión.

5. SITUACIONES DE INTERFERENCIAS Y DE OPERACIONES IRREGULARES NOTIFICADAS

Las Administraciones Brasileña, Paraguaya y Uruguay informaron a la Administración Argentina que se mantienen las interferencias recibidas de estaciones argentinas oportunamente notificadas.

La Administración Argentina informa que realiza un trabajo continuo tendiente a resolver las situaciones planteadas, incluyendo las informadas durante las últimas dos reuniones, a saber:



➤ Respecto de la Administración Brasileña:

La operación irregular de estaciones de FM en la ciudad de Santo Tomé, provincia de Corrientes.

Mediante FAX N° 03 CNC/GI/ARd/2012 del 27/03/2012 se notificaron los resultados de las comprobaciones técnicas que permitieron determinar que todas las estaciones denunciadas poseen estudios en territorio brasileño, empleando vínculos radioeléctricos para la conexión con la planta transmisora ubicada en territorio argentino.

Sobre el referido caso, la Administración Brasileña informó que en el periodo del 26/03 al 05/04, un equipo técnico de la oficina regional de la ANATEL ubicada en Río Grande do Sul, efectuó una actividad de fiscalización para suprimir los enlaces radioeléctricos que utilizaban la frecuencia de 2,4 GHz. En relación con ello, se compromete a enviar el informe técnico sobre la situación, que está siendo desarrollado a la fecha.

➤ Respecto de la Administración Paraguaya:

La estación de FM que opera en la frecuencia de 93,3 MHz desde la ciudad de Posadas, provincia de MISIONES.



Se entregó copia de los resultados de las comprobaciones técnicas que permitieron verificar la irregularidad denunciada.

6. OTROS ASUNTOS

La Administración Brasileña presentó la reglamentación del Servicio de Acceso Condicionado – "SeAC" (documento identificado como MERCOSUL SGT N° 1 - CTRd. N° 08/2012 A), asociada a los servicios de televisión por suscripción. Con el nuevo reglamento, fueron unificadas las reglas para los servicios similares, anteriormente diferenciados por tecnología utilizada para la distribución de programación.

En la anterior Reunión Ordinaria del SGT-1, las Administraciones Argentina y Uruguay alcanzaron un acuerdo mediante el cual se coordinaron los canales 28, 29, 30 y 31 para el despliegue de la televisión digital terrestre en la República Oriental del Uruguay.

En relación con ello, la Administración Uruguay, considerando sus necesidades adicionales de espectro radioeléctrico, y en mérito de la urgencia para implementar el mencionado despliegue, solicita a la Administración Argentina la coordinación de los canales 33, 39, 40 y 41, sin perjuicio de continuar trabajando en forma conjunta en los procesos de planificación del servicio de televisión digital terrestre en zona de frontera entre ambos países.



7. LUGAR Y FECHA DE LA PRÓXIMA REUNIÓN

La próxima reunión ordinaria de esta Comisión Temática será realizada en la República Federativa del Brasil, en lugar y fecha a confirmar.

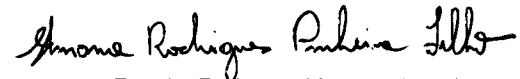
8. ANEXOS

Los anexos que forman parte de la presente Acta son los siguientes:

- ANEXO I Lista de Participantes
- ANEXO II Agenda de la XLIII Reunión
- ANEXO III Lista de Estaciones Coordinadas (AM, FM y TV)
- ANEXO IV Lista de estaciones de FM de la Argentina para "radios municipales" y lista de estaciones de FM del Brasil para "radios comunitarias"
- ANEXO V Propuesta de Agenda para la XLIV Reunión



Por la Delegación de Argentina
JORGE FÉLIX BUSTOS



Por la Delegación de Brasil
ELMANO RODRIGUES PINHEIRO FILHO



Por la Delegación de Paraguay
ALBERTO TOMÍO ISHIBASHI



Por la Delegación de Uruguay
LEONARDO MARSILI



Por la Delegación de la República Bolivariana de Venezuela
LUIS ALBERTO LÓPEZ



SUB GRUPO DE TRABAJO N° 1
"COMUNICACIONES"



COMISIÓN TEMÁTICA
DE RADIODIFUSIÓN

ANEXO I

**XLIII REUNIÓN DE LA
COMISIÓN TEMÁTICA DE RADIODIFUSIÓN**
16 al 18 de Abril de 2012 – Buenos Aires, Argentina

LISTA DE PARTICIPANTES

ARGENTINA

Jorge Félix Bustos

Comisión Nacional de Comunicaciones - CNC
Perú 103 – Piso 4° Capital Federal
1067 – Buenos Aires - Argentina
Tel.: +5411 - 4347 - 9674
Fax: +5411 - 4347 - 9670
E-mail: jbustos@cnc.gov.ar

Claudio Adrián Castro

Comisión Nacional de Comunicaciones - CNC
Perú 103 – Piso 4° Capital Federal
1067 – Buenos Aires - Argentina
Tel.: +5411 - 4347 - 9675
Fax: +5411 - 4347 - 9670
E-mail: ccastro@cnc.gov.ar

BRASIL

Elmano Rodrigues Pinheiro Filho

Agência Nacional de Telecomunicações - ANATEL
SAUS - quadra 6 - Bloco E - 7° andar Asa Sul
70070 – 940 – Brasília – DF – Brasil
Tel.: +5561 - 2312 - 1935
Fax: +5561 - 2312 - 2747
E-mail: elmano@anatel.gov.br

Thiago Aguiar Soarez

Agência Nacional de Telecomunicações - ANATEL
SAUS - quadra 6 - Bloco E - 7° andar Asa Sul
70070 – 940 – Brasília – DF – Brasil
Tel.: +5561 - 2312 - 1935
Fax: +5561 - 2312 - 2747
E-mail: thiagoaguiar@anatel.gov.br

Almir Coutinho Pollig

Subgrupo de Trabajo N° 1 "Comunicaciones"
Comisión Temática de Radiodifusión
XLIII Reunión – Buenos Aires, ARGENTINA
16 al 18 de Abril de 2012



SUB GRUPO DE TRABAJO N° 1
"COMUNICACIONES"

COMISIÓN TEMÁTICA
DE RADIODIFUSIÓN



Ministerio das Comunicações
Esplanada dos Ministerios, Bloco R
70070 – 940 – Brasília – DF – Brasil
Tel.: +5561 - 3311 - 6181
E-mail: almir.pollig@mc.gov.br

PARAGUAY

Alberto Tomío Ishibashi

Comisión Nacional de Telecomunicaciones - CONATEL
Pdte. Franco 780 y Ayolas
Edif. AYFRA - Piso 17
Asunción - Paraguay
Tel.: +595 - 21 - 495 905
Fax: +595 - 21 - 495 905
E-mail: ishibashi@conatel.gov.py

Hugo Vidal Ascurra

Comisión Nacional de Telecomunicaciones - CONATEL
Pdte. Franco 780 y Ayolas
Edif. AYFRA - Piso 17
Asunción - Paraguay
Tel.: +595 - 21 - 495 905
Fax: +595 - 21 - 495 905
E-mail: hascurra@conatel.gov.py

URUGUAY

Leonardo Marsili

Unidad Reguladora de Servicios de Comunicaciones - URSEC
Avda. Uruguay 988, C.P. 11.100
Montevideo - Uruguay
Tel.: +598 2 902 8082 Int. 146
Fax: +598 2 – Int. 290
E-mail: lmarsili@ursec.gub.uy

Walter Quintero

Dirección Nacional de Telecomunicaciones - DINATEL
Sarandí 690, 2º Entrepiso, C.P. 11.000
Montevideo - Uruguay
Tel.: +598 2 915 0856
Fax: +598 2 915 0856
E-mail: walter.quintero@dinatelemiemb.gub.uy

Subgrupo de Trabajo N° 1 "Comunicaciones"
Comisión Temática de Radiodifusión
XLIII Reunión – Buenos Aires, ARGENTINA
16 al 18 de Abril de 2012




SUB GRUPO DE TRABAJO N° 1
"COMUNICACIONES"

COMISIÓN TEMÁTICA
DE RADIODIFUSIÓN



VENEZUELA

 **Luis Alberto López**
Comisión Nacional de Telecomunicaciones
Avda. Veracruz, Edf. El Águila, CONATEL
Caracas - Venezuela
Tel.: +58 212 9090365 / 352 Int. 377
Fax: +58 212 9935864
E-mail: lulopez@conatel.gob.ve





ANEXO II

AGENDA DE LA XLIII REUNIÓN DE LA COMISIÓN TEMÁTICA DE RADIODIFUSIÓN

1 - APERTURA DE LA REUNIÓN

2 - APROBACIÓN DE LA AGENDA

3 - TELEVISIÓN EN UHF

Marco Regulatorio para el Servicio de Televisión en la Banda de Ondas Decimétricas (UHF)

4 - RADIODIFUSIÓN SONORA DIGITAL

5 - TELEVISIÓN DIGITAL

Intercambio de informaciones sobre la evolución de la Televisión Digital Terrestre

6 - COORDINACIÓN DE ESTACIONES (AM, FM y TV)

6.1 Consolidación de base de datos

6.2 Coordinación de estaciones

7 - SITUACIONES DE INTERFERENCIAS Y DE OPERACIONES IRREGULARES NOTIFICADAS

8 - OTROS ASUNTOS

9 - LUGAR Y FECHA DE LA PRÓXIMA REUNIÓN

ANEXO III

LISTA DE ESTACIONES COORDINADAS EN LA XLIII REUNIÓN DE LA CTRd

ARGENTINA / BRASIL

AM

Situación Registrada

LOCALIDAD	FREC. KHz	POT. D/N kW	ALT. (Gr. Eléc.)	LATITUD	LONGITUD	SOLICITUD	SITUACIÓN
POSADAS	1150	50/50	90 DIR/DIR(*)	27°S22'00"	55°W53'00"	FAX 20/01/05 E-MAIL 11/02/05	Clase "A" Acuerdo RJ/81
CÓRDOBA	1040	25/5	125 OMNI/OMNI	31°S25'00"	64°W12'00"	FAX 20/01/05 E-MAIL 11/02/05	Clase "B" Acuerdo RJ/81

(*) F21= 1; S21= 90°; AZ21= 45°; PSI21= 270°

Situación propuesta

LOCALIDAD	FREC. KHz	POT. D/N kW	ALT. (Gr. Eléc.)	LATITUD	LONGITUD	SOLICITUD	SITUACIÓN
POSADAS	620	25/5	180 OMNI/OMNI	27°S23'00"	55°W53'00"	FAX 20/01/05 E-MAIL 11/02/05	Campo Caract.= 380 mV/m Clase "B" PENDIENTE (*)
CÓRDOBA	580	25/5	180 OMNI/OMNI	31°S25'00"	64°W12'00"	FAX 20/01/05 E-MAIL 11/02/05	Campo Caract.= 380 mV/m Clase "B" PENDIENTE (*)

(*) Respondido por meio do Ofício n.º 366/2005 – CMPRR – ANATEL, de 05/05/2005.

BRASIL / ARGENTINA

AM

Situación actual

LOCALIDAD	FREC. KHz	POT. D/N kW	ALT. (Gr. Eléc.)	LATITUD	LONGITUD	SOLICITUD	SITUACIÓN
ELDORADO / MS	1590	1/0,25	105 ° ONI / ONI	23°S47'00"	54W°17'00"	CAMBIO DE FREC. EMAIL 30/03/2012	Ec = 291 mV/m Classe "C" Acuerdo RJ81

Situación propuesta

LOCALIDAD	FREC. KHz	POT. D/N kW	ALT. (Gr. Eléc.)	LATITUD	LONGITUD	SOLICITUD	SITUACIÓN
ELDORADO / MS	960	1/0,25	89,86 ° ONI / ONI	23°S47'00"	54W°17'00"	CAMBIO DE FREC. EMAIL 30/03/2012	Ec = 310 mV/m Classe "C" ACEPTADO

FM

LOCALIDAD	CANAL	ERP/HMA	CAT	LATITUD	LONGITUD	SOLICITUD	SITUACIÓN
CAÇADOR / SC	297	10/100	D	26°S46'10"	51°W00'54"	INCLUSIÓN EMAIL 30/03/2012	ACEPTADO
CASCADEL/PR	299	0,5/35	G	24°S57'23"	53°W27'16"	INCLUSIÓN OFICIO N° 525/2011 CMPRR-ANATEL	ACEPTADO
FREDERICO WESTPHALEN / RS	262	5/75	E	27°S21'33"	53°W23'40"	INCLUSIÓN EMAIL 30/03/2012	ACEPTADO
PAIAL / SC	254	0,5/35	G	27°S15'08"	52°W29'50"	INCLUSIÓN EMAIL 30/03/2012	ACEPTADO
PONTA GROSSA/PR	266	50/150	B	25°S05'43"	50°W09'35"	INCLUSIÓN OFICIO N° 155/2012 CMPRR-ANATEL	ACEPTADO
CIANORTE/PR	249	10/100	D	23°S39'46"	52°W36'18"	INCLUSIÓN OFICIO N° 496/2011 CMPRR-ANATEL	ACEPTADO

TV

LOCALIDAD	CANAL	ERP/HMA	LATITUD	LONGITUD	SOLICITUD	SITUACIÓN
TACURU/MS	3	0,7/60	23°S37'26"	55°W01'14"	INCLUSIÓN Oficio N° 151/2012 CMPRR-ANATEL	ACEPTADO

ARGENTINA / PARAGUAY

AM

Situación Registrada


LOCALIDAD	FREC. KHz	POT. D/N kW	ALT. (Gr. Eléc.)	LATITUD	LONGITUD	SOLICITUD	SITUACIÓN
POSADAS	1150	50/50	90 DIR/DIR(*)	27°S22'00"	55°W53'00"	FAX 20/01/05 E-MAIL 11/02/05	Clase "A" Acuerdo RJ/81
OBERÁ	840	5/5	101 OMNI/OMNI	27°S29'00"	55°W07'00"	FAX 20/01/05 E-MAIL 11/02/05	Clase "B" Acuerdo RJ/81

(*) F21= 1; S21= 90°; AZ21= 45°; PSI21= 270°

(**) F21= 1; S21= 90°; AZ21= 323°; PSI21= 270°

Situación propuesta

LOCALIDAD	FREC. KHz	POT. D/N kW	ALT. (Gr. Eléc.)	LATITUD	LONGITUD	SOLICITUD	SITUACIÓN
POSADAS	620	25/5	180 OMNI/OMNI	27°S23'00"	55°W53'00"	FAX 20/01/05 E-MAIL 11/02/05	Campo Caract. = 380 mV/m Clase "B" PENDIENTE
OBERÁ	1470	1/0,5	90 OMNI/OMNI	27°S29'00"	55°W07'00"	FAX 20/01/05 E-MAIL 11/02/05	Campo Caract. = 310 mV/m Clase "B" PENDIENTE






MMDS

LOCALIDAD	LATITUD	LONGITUD	CANALES	PIRE (dBW)	HMA (M)	POLARIZ.	TIPO DE ANTENA	SOLICITUD	SITUACIÓN
FORMOSA	26°08'08"	58°10'27"	ABCD EFGH	24,36	91	H	OMNIDIR.	MODIFIC. DE PIRE/HMA	PENDIENTE
GRAL. JOSÉ DE SAN MARTÍN	26°31'51"	59°20'07"	ABCD EFGH	10,40	49	V	OMNIDIR.	INCLUSIÓN	PENDIENTE
EL COLORADO	26°19'45"	59°21'16"	ABCD EFGH	10,40	48	H	OMNIDIR.	INCLUSIÓN	PENDIENTE
PIRANÉ	25°44'27"	59°05'55"	ABCD EFGH	10,40	38	V	OMNIDIR.	INCLUSIÓN	PENDIENTE
PALO SANTO	25°34'37"	59°19'28"	ABCD EFGH	10,40	31	H	OMNIDIR.	INCLUSIÓN	PENDIENTE
LAGUNA BLANCA	25°08'11"	58°13'44"	ABCD EFGH	10,40	35	V	OMNIDIR.	INCLUSIÓN	PENDIENTE
ESPINILLO	24°59'33"	58°32'17"	ABCD EFGH	10,40	39	H	OMNIDIR.	INCLUSIÓN	PENDIENTE

PARAGUAY / ARGENTINA

AM

Situación Actual

LOCALIDAD	FREC. KHz	POT. D/N kW	ALT. (Gr. Eléc.)	LATITUD	LONGITUD	SOLICITUD	SITUACIÓN
SAN ESTANISLAO	620	5/2,5	86 OMNI/OMNI	24°S39'34"	56°W26'10"	FAX N° 53 CONATEL/DRD/ PRG/2004	Campo Caract. = 307 mV/m Clase "B" Acuerdo RJ/81
ITÁ	890	0,5/0,5	78,6 OMNI/OMNI	25°S25'00"	57°W24'00"	XXXIII Reunión	Campo Caract. = 307 mV/m Clase "C" Acuerdo RJ/81

Situación propuesta

LOCALIDAD	FREC. KHz	POT. D/N kW	ALT. (m)	LATITUD	LONGITUD	SOLICITUD	SITUACIÓN
SAN ESTANISLAO	620	10/1	90 OMNI/OMNI	24°S39'34"	56°W26'10"	FAX N° 53 CONATEL/DRD/ PRG/2004	Campo Caract. = 307 mV/m Clase "B" PENDIENTE
ITÁ	890	5/0,5	78,6 OMNI/OMNI	25°S25'00"	57°W24'00"	AUMENTO DE POTENCIA	Campo Caract. = 307 mV/m Clase "B" Acuerdo RJ/81 PENDIENTE

FM

LOCALIDAD	CANAL	ERP/HMA	CAT	LATITUD	LONGITUD	SOLICITUD	SITUACIÓN
PUERTO INDIO	207	0,5/45	G	24°51'45"	54°27'38"	INCLUSIÓN FAX N° 09/CONATEL/ DRD/PRG/2011 MODIFICADA EN REUNION XLII	ACEPTADO
CARMELO PERALTA	229	0,5/45	G	21°41'38"	57°53'17"	INCLUSIÓN FAX N° 09/CONATEL/ DRD/PRG/2011 MODIFICADA EN REUNION XLII	ACEPTADO
ÑEMBY	232	25/85	C	25°24'46"	57°32'08"	CAMBIO DE UBIC. Y AUM. DE CATEG. ANTES, FERNANDO DE LA MORA FAX N° 1CTrd/ CONATEL/2012	RED. 9 Db E/215°-260° ACEPTADO








**SUB GRUPO DE TRABAJO N° 1
"COMUNICACIONES"**



**COMISIÓN TEMÁTICA
DE RADIODIFUSIÓN**

LOCALIDAD	CANAL	ERP/HMA	CAT	LATITUD	LONGITUD	SOLICITUD	SITUACIÓN
FERNANDO DE LA MORA	232	---	E	25°29'00"	57°31'00"	CANCELACION POR CAMBIO DE UBIC.	ACEPTADO

TV

LOCALIDAD	CANAL	ERP/HMA	CAT	LATITUD	LONGITUD	SOLICITUD	SITUACIÓN
CAPITÁN MIRANDA	3-	0,5/45	C	27°12'00"	55°47'00"	INCLUSION XXXIII Reunión	<u>PENDIENTE</u>

ARGENTINA / URUGUAY

FM

LOCALIDAD	CANAL	ERP/HMA	CAT	LATITUD	LONGITUD	SOLICITUD	SITUACIÓN
SAN JOSE	263	1/75	F	32°12'00"	58°13'00"	INCLUSIÓN	PENDIENTE
UBAJAY	263	1/75	F	31°47'00"	58°18'00"	INCLUSIÓN	PENDIENTE
MONTE CASEROS	211	0,3/45	G	30°15'00"	57°38'00"	INCLUSIÓN	ACEPTADO
MONTE CASEROS	240	0,3/60	G	30°15'00"	57°38'00"	INCLUSIÓN	ACEPTADO
MONTE CASEROS	267	0,3/45	G	30°15'00"	57°38'00"	INCLUSIÓN	ACEPTADO
MONTE CASEROS	299	0,3/45	G	30°15'00"	57°38'00"	INCLUSIÓN	ACEPTADO

URUGUAY / ARGENTINA

FM

LOCALIDAD	CANAL	ERP/HMA	CAT	LATITUD	LONGITUD	SOLICITUD	SITUACIÓN
ARTIGAS	224	1/75	F	30°24'18"	56°27'54"	INCLUSIÓN	PENDIENTE

BRASIL / PARAGUAY

AM

Situación Registrada

LOCALIDAD	FREC. KHz	POT. D/N kW	ALT. (Gr. Eléc.)	LATITUD	LONGITUD	SOLICITUD	SITUACIÓN
SANTA ROSA / RS	890	1/0,5	80° OMNI/OMNI	27°S52'00"	54°W30'00"	XXXVI Reunión CTRd	Ec = 280 mV/m Clase "C" Acuerdo RJ81
FREDERICO WESTPHALEN / RS	1160	5/0,5	81° ONI / ONI	27°S22'00"	53°W24'00"	Of. N° 401/2011 CMPRR-ANATEL	Ec = 300,35 mV/m Clase "B" Acuerdo RJ81
LONDRINA / PR	1160	1/0,25	81° ONI / ONI	23°S18'00"	51°W10'00"	Of. N° 401/2011 CMPRR-ANATEL	Ec = 261,3 mV/m Clase "C" Acuerdo RJ81
CAMPOS NOVOS / SC	1420	5/0,25	95,4° ONI / ONI	27°S24'00"	51°W13'00"	Of. N° 401/2011 CMPRR-ANATEL	Ec = 287,11 mV/m Clase "B" Acuerdo RJ81
ELDORADO / MS	1590	1/0,25	105° ONI / ONI	23°S47'00"	54°W17'00"	INCLUSIÓN EMAIL 30/03/2012	Ec = 291 mV/m Clase "C" Acuerdo RJ81

Situación propuesta

LOCALIDAD	FREC. KHz	POT. D/N kW	ALT. (Gr. Eléc.)	LATITUD	LONGITUD	SOLICITUD	SITUACIÓN
SANTA ROSA / RS	890	2,5/0,7	80° OMNI/OMNI	27°S52'00"	54°W30'00"	XXXVI Reunión CTRd	Ec = 305 mV/m Clase "B" PENDIENTE
FREDERICO WESTPHALEN / RS	1160	5/1	162,9° ONI / ONI	27°S22'41"	53°W23'47"	Of. N° 401/2011 CMPRR-ANATEL	Ec = 330 mV/m Clase "B" ACEPTADO
LONDRINA / PR	1160	10/1	100,2° ONI / ONI	23°S15'33"	51°W11'36"	Of. N° 401/2011 CMPRR-ANATEL	Ec = 313 mV/m Clase "B" ACEPTADO
CAMPOS NOVOS / SC	1420	6/0,5	153,4° ONI / ONI	27°S22'48"	51°W12'25"	Of. N° 401/2011 CMPRR-ANATEL	Ec = 348 mV/m Clase "B" ACEPTADO
ELDORADO / MS	960	1/0,25	89,86° ONI / ONI	23°S47'00"	54°W17'00"	INCLUSIÓN EMAIL 30/03/2012	Ec = 310 mV/m Clase "C" ACEPTADO

FM

LOCALIDAD	CANAL	ERP/HMA	CAT	LATITUD	LONGITUD	SOLICITUD	SITUACIÓN
CASCAVEL / PR	299	0,5/35	G	24°S57'23"	53°W27'16"	INCLUSIÓN EMAIL 30/03/2012	ACEPTADO
FREDERICO WESTPHALEN / RS	262	5/75	E	27°S21'33"	53°W23'40"	INCLUSIÓN EMAIL 30/03/2012	ACEPTADO
PAIAL / SC	254	0,5/35	G	27°S15'08"	52°W29'50"	INCLUSIÓN EMAIL 30/03/2012	ACEPTADO
PIRAPOZINHO / SP	279	50/150	B	22°S13'59. 60"	51°W28'05. 40"	INCLUSIÓN OFICIO N° 639/2011 CMPRR-ANATEL	ACEPTADO

TV

LOCALIDAD	CANAL	ERP/HMA	LATITUD	LONGITUD	SOLICITUD	SITUACIÓN
TACURU / MS	3	0,7/60	23°S37'26"	55°W01'14"	INCLUSIÓN Oficio N° 151/2012 CMPRR-ANATEL	PENDIENTE

PARAGUAY / BRASIL

FM

LOCALIDAD	CANAL	ERP/HMA	CAT	LATITUD	LONGITUD	SOLICITUD	SITUACIÓN
ÑEMBY	232	25/85	C	25°S24'46"	57°W32'08"	MODIFICACIÓN DE CATEGORÍA (ANTES D. 7/60. FERNANDO DE LA MORA) FAX N.º 02/2012	ACEPTADO

BRASIL / URUGUAY



SUB GRUPO DE TRABAJO N° 1
"COMUNICACIONES"



COMISIÓN TEMÁTICA
DE RADIODIFUSIÓN

AM

Situación propuesta

LOCALIDAD	FREC. KHz	POT. D/N kW	ALT. (Gr. Eléc.)	LATITUD	LONGITUD	SOLICITUD	SITUACIÓN
ELDORADO / MS	1590	1/0,25	105 ° ONI / ONI	23°S47'00"	54W°17'00"	INCLUSIÓN EMAIL 30/03/2012	Ec = 291 mV/m Clase "C" Acuerdo RJ81

Situación propuesta

LOCALIDAD	FREC. KHz	POT. D/N kW	ALT. (Gr. Eléc.)	LATITUD	LONGITUD	SOLICITUD	SITUACIÓN
ELDORADO / MS	960	1/0,25	89,86 ° ONI / ONI	23°S47'00"	54W°17'00"	INCLUSIÓN EMAIL 30/03/2012	Ec = 310 mV/m Clase "C" ACEPTADO

FM

LOCALIDAD	CANAL	ERP/HMA	CAT	LATITUD	LONGITUD	SOLICITUD	SITUACIÓN
ENCRUZILHADA DO SUL / RS	224	1/75	F	30°S32'38"	52°W31'19"	INCLUSIÓN EMAIL 30/03/2012	ACEPTADO



SUB GRUPO DE TRABAJO N° 1
"COMUNICACIONES"



COMISIÓN TEMÁTICA
DE RADIODIFUSIÓN

ANEXO IV

LISTA DE ESTACIONES DE LA ARGENTINA PARA "RADIOS MUNICIPALES"
EN ZONAS DE COORDINACIÓN

PROVINCIA	LOCALIDAD	LATITUD			LONGITUD			CANAL	BRASIL	PARAGUAY	URUGUAY
BUENOS AIRES	ARRECIFES	34	04	00	60	06	00	200	F/Z	F/Z	PEND
BUENOS AIRES	BARADERO	33	48	00	59	30	00	200	F/Z	F/Z	PEND
BUENOS AIRES	CAPITAN SARMIENTO	34	10	00	59	47	00	200	F/Z	F/Z	PEND
BUENOS AIRES	CARMEN DE ARECO	34	23	00	59	49	00	200	F/Z	F/Z	PEND
BUENOS AIRES	CHASCOMUS	35	34	00	58	01	00	200	F/Z	F/Z	PEND
BUENOS AIRES	GENERAL BELGRANO	35	46	00	58	30	00	200	F/Z	F/Z	PEND
BUENOS AIRES	MAGDALENA	35	05	00	57	31	00	200	F/Z	F/Z	PEND
BUENOS AIRES	NAVARRO	35	00	00	59	17	00	200	F/Z	F/Z	PEND
BUENOS AIRES	PILA	36	01	00	58	08	00	200	F/Z	F/Z	PEND
BUENOS AIRES	RAMALLO	33	29	00	60	01	00	200	F/Z	F/Z	PEND
BUENOS AIRES	RANCHOS	35	31	00	58	20	00	200	F/Z	F/Z	PEND
BUENOS AIRES	ROQUE PEREZ	35	24	00	59	20	00	200	F/Z	F/Z	PEND
BUENOS AIRES	SALTO	34	18	00	60	15	00	200	F/Z	F/Z	PEND
BUENOS AIRES	SAN ANTONIO DE ARECO	34	15	00	59	29	00	200	F/Z	F/Z	PEND
BUENOS AIRES	SAN NICOLAS DE LOS ARROYOS	33	21	00	60	13	00	200	F/Z	F/Z	PEND
BUENOS AIRES	SAN PEDRO	33	41	00	59	40	00	200	F/Z	F/Z	PEND
BUENOS AIRES	SUIPACHA	34	48	00	59	42	00	200	F/Z	F/Z	PEND
BUENOS AIRES	VERONICA	35	24	00	57	20	00	200	F/Z	F/Z	PEND
CHACO	BASAIL	27	53	00	59	17	00	200	F/Z	ACEP.	F/Z
CHACO	CAPITAN SOLARI	26	48	00	59	34	00	200	F/Z	ACEP.	F/Z
CHACO	CHARADAI	27	38	00	59	53	00	200	F/Z	ACEP.	F/Z
CHACO	CIERVO PETISO	26	34	00	59	37	00	200	F/Z	ACEP.	F/Z
CHACO	COLONIA BENITEZ	27	20	00	58	56	00	201	F/Z	ACEP.	F/Z
CHACO	COLONIA ELISA	26	56	00	59	32	00	200	F/Z	ACEP.	F/Z
CHACO	COLONIA POPULAR	27	17	00	59	09	00	200	F/Z	ACEP.	F/Z
CHACO	COLONIAS UNIDAS	26	42	00	59	38	00	200	F/Z	ACEP.	F/Z
CHACO	COTE LAI	27	31	00	59	35	00	200	F/Z	ACEP.	F/Z
CHACO	EL SAUZALITO	24	24	00	61	40	00	200	F/Z	ACEP.	F/Z
CHACO	GENERAL JOSE DE SAN MARTIN	26	33	00	59	20	00	200	F/Z	ACEP.	F/Z
CHACO	ISLA DEL CERRITO	27	17	00	58	37	00	201	F/Z	ACEP.	F/Z
CHACO	LA EDUVIGIS	26	50	00	59	04	00	200	F/Z	ACEP.	F/Z

2

gmp

W

22

PROVINCIA	LOCALIDAD	LATITUD			LONGITUD			CANAL	BRASIL	PARAGUAY	URUGUAY
CHACO	LA ESCONDIDA	27	07	00	59	27	00	200	F/Z	ACEP.	F/Z
CHACO	LA LEONESA	27	03	00	58	44	00	294	F/Z	PEND	F/Z
CHACO	LA VERDE	27	07	00	59	22	00	202	F/Z	ACEP.	F/Z
CHACO	LAGUNA BLANCA	27	16	00	59	14	00	204	F/Z	PEND	F/Z
CHACO	LAGUNA LIMPIA	26	30	00	59	41	00	202	F/Z	ACEP.	F/Z
CHACO	LAPACHITO	27	10	00	59	23	00	204	F/Z	PEND	F/Z
CHACO	LAS PALMAS	27	04	00	58	42	00	296	F/Z	PEND	F/Z
CHACO	MACHAGAI (REDUCCION DE INDIOS)	26	56	00	60	12	00	220	F/Z	PEND	F/Z
CHACO	MAKALLE	27	12	00	59	17	00	203	F/Z	ACEP.	F/Z
CHACO	MARGARITA BELEN	27	16	00	58	58	00	205	F/Z	PEND	F/Z
CHACO	NUEVA POMPEYA	24	56	00	61	30	00	200	F/Z	ACEP.	F/Z
CHACO	PAMPA ALMIRON	26	41	00	59	07	00	200	F/Z	ACEP.	F/Z
CHACO	PRESIDENCIA DE LA PLAZA	27	01	00	59	51	00	200	F/Z	ACEP.	F/Z
CHACO	PRESIDENCIA ROCA	26	09	00	59	35	00	200	F/Z	ACEP.	F/Z
CHACO	PUERTO EVA PERON	26	40	00	58	38	00	208	F/Z	PEND	F/Z
CHACO	PUERTO TIROL	27	22	00	59	05	00	200	F/Z	ACEP.	F/Z
CHACO	PUERTO VILELAS	27	31	00	58	56	00	296	F/Z	PEND	F/Z
CHACO	QUITILIPÍ	26	53	00	60	14	00	200	F/Z	ACEP.	F/Z
CHACO	VILLA BERTHET	27	17	00	60	25	00	200	F/Z	ACEP.	F/Z
CHACO	VILLA RIO BERMEJITO	25	38	00	60	16	00	200	F/Z	ACEP.	F/Z
CORRIENTES	ALVEAR	29	06	00	56	33	00	201	ACEP.	ACEP.	ACEP.
CORRIENTES	BELLA VISTA	28	31	00	59	02	00	200	F/Z	ACEP.	F/Z
CORRIENTES	BERÓN DE ASTRADA	27	33	00	57	32	00	208	F/Z	PEND	F/Z
CORRIENTES	BONPLAND	29	49	00	57	26	00	200	ACEP.	F/Z	PEND
CORRIENTES	CHAVARRIA	28	57	00	58	34	00	200	ACEP.	F/Z	PEND
CORRIENTES	COLONIA CARLOS PELLEGRINI	28	32	00	57	09	00	200	ACEP.	ACEP.	F/Z
CORRIENTES	COLONIA LIBERTAD	30	05	00	57	49	00	200	ACEP.	F/Z	PEND
CORRIENTES	COLONIA LIEBIG	27	55	00	55	49	00	210	ACEP.	PEND	F/Z
CORRIENTES	COLONIA PANDO	28	29	00	58	27	00	200	F/Z	ACEP.	F/Z
CORRIENTES	CONCEPCION	28	24	00	57	53	00	200	ACEP.	ACEP.	F/Z
CORRIENTES	CRUZ DE LOS MILAGROS	28	49	00	59	02	00	200	F/Z	ACEP.	F/Z
CORRIENTES	CURUZU CUATIA	29	47	00	58	03	00	217	ACEP.	F/Z	ACEP.
CORRIENTES	EMPEDRADO	27	57	00	58	48	00	202	F/Z	ACEP.	F/Z
CORRIENTES	ESQUINA	30	00	00	59	31	00	200	F/Z	F/Z	ACEP.
CORRIENTES	FELIPE YOFRE	29	07	00	58	20	00	200	ACEP.	F/Z	ACEP.
CORRIENTES	GARRUCHOS	28	10	00	55	40	00	201	ACEP.	ACEP.	F/Z
CORRIENTES	GOBERNADOR VIRASORO	28	03	00	56	01	00	201	ACEP.	ACEP.	F/Z
CORRIENTES	GUAVIRAVI	29	23	00	56	50	00	201	ACEP.	F/Z	ACEP.
CORRIENTES	HERLITZCA	27	34	00	58	15	00	203	F/Z	ACEP.	F/Z
CORRIENTES	ITA IBATE	27	26	00	57	20	00	245	F/Z	PEND	F/Z
CORRIENTES	ITATI	27	16	00	58	14	00	205	F/Z	PEND	F/Z
CORRIENTES	JOSE RAFAEL GOMEZ	28	14	00	55	47	00	201	ACEP.	ACEP.	F/Z
CORRIENTES	JUAN PUJOL	30	26	00	57	52	00	200	ACEP.	F/Z	PEND

Handwritten mark

Handwritten signature

Handwritten mark

Handwritten mark



**SUB GRUPO DE TRABAJO N° 1
"COMUNICACIONES"**



**COMISIÓN TEMÁTICA
DE RADIODIFUSIÓN**

PROVINCIA	LOCALIDAD	LATITUD			LONGITUD			CANAL	BRASIL	PARAGUAY	URUGUAY
CORRIENTES	LA CRUZ	29	11	00	56	39	00	201	ACEP.	F/Z	ACEP.
CORRIENTES	LOMAS DE VALLEJOS	27	44	00	57	55	00	201	F/Z	ACEP.	F/Z
CORRIENTES	LORETO	27	46	00	57	17	00	201	ACEP.	ACEP.	F/Z
CORRIENTES	MARIANO I. LOZA	29	23	00	58	12	00	200	ACEP.	F/Z	ACEP.
CORRIENTES	MBURUCUYA	28	03	00	58	14	00	201	F/Z	ACEP.	F/Z
CORRIENTES	MERCEDES	29	11	00	58	05	00	200	ACEP.	F/Z	ACEP.
CORRIENTES	MOCORETA	30	38	00	57	58	00	200	ACEP.	F/Z	PEND
CORRIENTES	NUESTRA SEÑORA DEL ROSARIO DE CAÁ CATÍ	27	45	00	57	37	00	201	ACEP.	ACEP.	F/Z
CORRIENTES	NUEVE DE JULIO	28	50	00	58	50	00	201	F/Z	ACEP.	F/Z
CORRIENTES	PALMAR GRANDE	27	56	00	57	54	00	201	F/Z	ACEP.	F/Z
CORRIENTES	PASO DE LA PATRIA	27	19	00	58	35	00	203	F/Z	ACEP.	F/Z
CORRIENTES	PASO DE LOS LIBRES	29	43	00	57	05	00	200	ACEP.	F/Z	ACEP.
CORRIENTES	PEDRO FERNANDEZ	28	44	00	58	39	00	202	F/Z	ACEP.	F/Z
CORRIENTES	PERUGORRIA	29	20	00	58	37	00	200	ACEP.	F/Z	ACEP.
CORRIENTES	PUEBLO DEL LIBERTADOR	30	14	00	59	22	00	200	ACEP.	F/Z	ACEP.
CORRIENTES	RAMADA PASO	27	22	00	58	18	00	203	F/Z	ACEP.	F/Z
CORRIENTES	RIACHUELO	27	35	00	58	45	00	206	F/Z	PEND	F/Z
CORRIENTES	SALADAS	28	16	00	58	37	00	200	F/Z	ACEP.	F/Z
CORRIENTES	SAN ANTONIO	27	31	00	56	44	00	207	ACEP.	PEND	F/Z
CORRIENTES	SAN CARLOS	27	45	00	55	54	00	201	ACEP.	ACEP.	F/Z
CORRIENTES	SAN COSME	27	22	00	58	31	00	205	F/Z	PEND	F/Z
CORRIENTES	SAN LORENZO	28	08	00	58	45	00	200	F/Z	ACEP.	F/Z
CORRIENTES	SAN MIGUEL	27	59	00	57	36	00	201	ACEP.	ACEP.	F/Z
CORRIENTES	SAN ROQUE	28	35	00	58	41	00	200	F/Z	ACEP.	F/Z
CORRIENTES	SANTA ANA	27	28	00	58	39	00	201	F/Z	ACEP.	F/Z
CORRIENTES	SANTA ROSA	28	16	00	58	05	00	200	ACEP.	ACEP.	F/Z
CORRIENTES	SANTO TOME	28	33	00	56	03	00	205	ACEP.	PEND	F/Z
CORRIENTES	SAUCE	30	04	00	58	46	00	200	ACEP.	F/Z	ACEP.
CORRIENTES	TABAY	28	19	00	58	17	00	200	F/Z	ACEP.	F/Z
CORRIENTES	TAPEBICUA	29	31	00	56	59	00	200	ACEP.	F/Z	ACEP.
CORRIENTES	TATACUA	28	22	00	58	23	00	201	F/Z	ACEP.	F/Z
CORRIENTES	TORRENT	28	50	00	56	29	00	201	ACEP.	ACEP.	ACEP.
CORRIENTES	VILLA OLIVARI	27	38	00	56	54	00	205	ACEP.	PEND	F/Z
CORRIENTES	YAPEYÚ	29	28	00	56	50	00	202	ACEP.	F/Z	ACEP.
ENTRE RIOS	ALDEA SAN ANTONIO	32	38	00	58	42	00	200	F/Z	F/Z	PEND
ENTRE RIOS	AYUI	31	14	00	58	02	00	209	ACEP.	F/Z	ACEP.
ENTRE RIOS	BOVRIL	31	21	00	59	26	00	200	F/Z	F/Z	ACEP.
ENTRE RIOS	CASEROS	32	28	00	58	28	00	200	F/Z	F/Z	PEND
ENTRE RIOS	CEIBAS	33	30	00	58	48	00	200	F/Z	F/Z	PEND
ENTRE RIOS	COLON	32	14	00	58	08	00	200	F/Z	F/Z	PEND
ENTRE RIOS	CONCEPCION DEL URUGUAY	32	29	00	58	14	00	208	F/Z	F/Z	ACEP.
ENTRE RIOS	CONCORDIA	31	23	00	58	01	00	209	ACEP.	F/Z	----
ENTRE RIOS	CONSCRIPTO BERNARDI	31	03	00	59	05	00	200	ACEP.	F/Z	ACEP.

[Handwritten signature]

[Handwritten signature]

[Handwritten signature]

[Handwritten signature]

**COMISIÓN TEMÁTICA
DE RADIODIFUSIÓN**

PROVINCIA	LOCALIDAD	LATITUD			LONGITUD			CANAL	BRASIL	PARAGUAY	URUGUAY
ENTRE RIOS	ESTANCIA GRANDE (COLONIA YERUA)	31	28	00	58	15	00	200	ACEP.	F/Z	PEND
ENTRE RIOS	FEDERACION	31	01	00	57	53	00	200	ACEP.	F/Z	PEND
ENTRE RIOS	FEDERAL	30	57	00	58	46	00	200	ACEP.	F/Z	ACEP.
ENTRE RIOS	GENERAL CAMPOS	31	32	00	58	23	00	200	ACEP.	F/Z	PEND
ENTRE RIOS	GENERAL GALARZA	32	44	00	59	24	00	203	F/Z	F/Z	ACEP.
ENTRE RIOS	GILBERT	32	32	00	58	56	00	200	F/Z	F/Z	ACEP.
ENTRE RIOS	GOBERNADOR BASAVILBASO	32	22	00	58	52	00	204	F/Z	F/Z	ACEP.
ENTRE RIOS	GOBERNADOR MANSILLA	32	33	00	59	21	00	200	F/Z	F/Z	ACEP.
ENTRE RIOS	GUALEGUAY	33	09	00	59	22	00	200	F/Z	F/Z	ACEP.
ENTRE RIOS	HASENKAMP	31	31	00	59	51	00	214	F/Z	F/Z	ACEP.
ENTRE RIOS	HERNANDEZ	32	21	00	60	02	00	215	F/Z	F/Z	ACEP.
ENTRE RIOS	HERRERA	32	26	00	58	38	00	200	F/Z	F/Z	PEND
ENTRE RIOS	IBICUY	33	44	00	59	11	00	204	F/Z	F/Z	ACEP.
ENTRE RIOS	LA CRIOLLA	31	16	00	58	06	00	207	ACEP.	F/Z	ACEP.
ENTRE RIOS	LA PAZ	30	46	00	59	38	00	200	F/Z	F/Z	ACEP.
ENTRE RIOS	LARROQUE	33	03	00	59	01	00	203	F/Z	F/Z	ACEP.
ENTRE RIOS	LOS CHARRÚAS	31	09	00	58	11	00	200	ACEP.	F/Z	PEND
ENTRE RIOS	LOS CONQUISTADORES	30	36	00	58	27	00	200	ACEP.	F/Z	PEND
ENTRE RIOS	LUCAS GONZALEZ	32	24	00	59	33	00	215	F/Z	F/Z	ACEP.
ENTRE RIOS	MACIA	32	11	00	59	24	00	200	F/Z	F/Z	ACEP.
ENTRE RIOS	NOGOYA	32	24	00	59	47	00	206	F/Z	F/Z	ACEP.
ENTRE RIOS	PARANACITO, EST. LIB. GRAL SAN MARTIN	33	40	00	59	01	00	200	F/Z	F/Z	PEND
ENTRE RIOS	PRONUNCIAMIENTO	32	21	00	58	26	00	200	F/Z	F/Z	PEND
ENTRE RIOS	PUERTO YERUA	31	32	00	58	02	00	207	ACEP.	F/Z	ACEP.
ENTRE RIOS	ROSARIO DEL TALA	32	19	00	59	09	00	200	F/Z	F/Z	ACEP.
ENTRE RIOS	SAN GUSTAVO	30	41	00	59	23	00	200	F/Z	F/Z	ACEP.
ENTRE RIOS	SAN JAIME DE LA FRONTERA	30	21	00	58	18	00	200	ACEP.	F/Z	PEND
ENTRE RIOS	SAN JOSE DE FELICIANO	30	23	00	58	45	00	200	ACEP.	F/Z	ACEP.
ENTRE RIOS	SAN JUSTO	32	27	00	58	26	00	204	F/Z	F/Z	ACEP.
ENTRE RIOS	SANTA ANA	30	54	00	57	54	00	200	ACEP.	F/Z	PEND
ENTRE RIOS	SANTA ANITA	32	10	00	58	48	00	200	F/Z	F/Z	PEND
ENTRE RIOS	SANTA ELENA	30	57	00	59	47	00	200	F/Z	F/Z	ACEP.
ENTRE RIOS	SAUCE DE LUNA	31	15	00	59	13	00	200	F/Z	F/Z	ACEP.
ENTRE RIOS	TABOSSI	31	48	00	59	57	00	200	F/Z	F/Z	ACEP.
ENTRE RIOS	UBAJAY	31	47	00	58	18	00	200	F/Z	F/Z	PEND
ENTRE RIOS	URDINARRAIN	32	41	00	58	54	00	200	F/Z	F/Z	ACEP.
ENTRE RIOS	VIALE	31	53	00	60	01	00	201	F/Z	F/Z	ACEP.
ENTRE RIOS	VILLA CLARA	31	50	00	58	50	00	200	F/Z	F/Z	ACEP.
ENTRE RIOS	VILLA DEL ROSARIO	30	48	00	57	54	00	284	ACEP.	F/Z	ACEP.
ENTRE RIOS	VILLA DOMINGUEZ	31	59	00	58	58	00	200	F/Z	F/Z	ACEP.
ENTRE RIOS	VILLA ELISA	32	10	00	58	24	00	200	F/Z	F/Z	PEND
ENTRE RIOS	VILLA MANTERO	32	24	00	58	45	00	200	F/Z	F/Z	PEND

[Handwritten mark]

[Handwritten signature]

[Handwritten mark]

[Handwritten mark]

**COMISIÓN TEMÁTICA
DE RADIODIFUSIÓN**

PROVINCIA	LOCALIDAD	LATITUD			LONGITUD			CANAL	BRASIL	PARAGUAY	URUGUAY
ENTRE RIOS	VILLA PARANACITO	33	43	00	58	40	00	233	F/Z	F/Z	ACEP.
ENTRE RIOS	VILLAGUAY	31	52	00	59	02	00	200	F/Z	F/Z	ACEP.
FORMOSA	COLONIA CAMPO VILLAFÁÑE	26	12	00	59	05	00	200	F/Z	ACEP.	F/Z
FORMOSA	COMANDANTE FONTANA	25	20	00	59	41	00	200	F/Z	ACEP.	F/Z
FORMOSA	EL COLORADO	26	18	00	59	22	00	209	F/Z	PEND	F/Z
FORMOSA	ESPINILLO	24	58	00	58	34	00	200	F/Z	ACEP.	F/Z
FORMOSA	ESTANISLAO DEL CAMPO	25	03	00	60	06	00	200	F/Z	ACEP.	F/Z
FORMOSA	GENERAL ENRIQUE MOSCONI	23	11	00	62	19	00	200	F/Z	ACEP.	F/Z
FORMOSA	HERRADURA	26	29	00	58	18	00	201	F/Z	ACEP.	F/Z
FORMOSA	IBARRETA	25	13	00	59	51	00	200	F/Z	ACEP.	F/Z
FORMOSA	ING. G. N. JUAREZ	23	54	00	61	51	00	205	F/Z	PEND	F/Z
FORMOSA	LAGUNA BLANCA	25	08	00	58	15	00	205	F/Z	PEND	F/Z
FORMOSA	LAGUNA NAICK-NECK	25	12	00	58	07	00	209	F/Z	PEND	F/Z
FORMOSA	LAGUNA YEMA	24	15	00	61	15	00	200	F/Z	ACEP.	F/Z
FORMOSA	LAS LOMITAS	24	42	00	60	36	00	200	F/Z	ACEP.	F/Z
FORMOSA	MISION TACAAGLE	24	59	00	58	49	00	200	F/Z	ACEP.	F/Z
FORMOSA	PALO SANTO	25	34	00	59	21	00	200	F/Z	ACEP.	F/Z
FORMOSA	PIRANE	25	43	00	59	06	00	211	F/Z	PEND	F/Z
FORMOSA	POZO DEL TIGRE	24	54	00	60	19	00	200	F/Z	ACEP.	F/Z
FORMOSA	RIACHO HE-HE	25	22	00	58	17	00	205	F/Z	PEND	F/Z
FORMOSA	SAN FRANCISCO DE LAISHI	26	15	00	58	38	00	201	F/Z	ACEP.	F/Z
FORMOSA	VILLA DOS TRECE	26	10	00	59	22	00	209	F/Z	PEND	F/Z
FORMOSA	VILLA ESCOLAR	26	37	00	58	40	00	201	F/Z	ACEP.	F/Z
FORMOSA	VILLA GENERAL GUEMES	24	45	00	59	29	00	200	F/Z	ACEP.	F/Z
FORMOSA	VILLA GENERAL M. BELGRANO	24	56	00	59	01	00	200	F/Z	ACEP.	F/Z
MISIONES	25 DE MAYO	27	23	00	54	45	00	201	ACEP.	ACEP.	F/Z
MISIONES	9 DE JULIO	26	26	00	54	27	00	216	ACEP.	PEND	F/Z
MISIONES	ALBA POSSE	27	34	00	54	40	00	201	ACEP.	ACEP.	F/Z
MISIONES	ALMAFUERTE	27	30	00	55	24	00	201	ACEP.	ACEP.	F/Z
MISIONES	APOSTOLES	27	54	00	55	45	00	222	ACEP.	PEND	F/Z
MISIONES	ARISTOBULO DEL VALLE	27	06	00	54	54	00	207	ACEP.	PEND	F/Z
MISIONES	ARROYO DEL MEDIO	27	42	00	55	25	00	216	ACEP.	PEND	F/Z
MISIONES	AZARA	28	04	00	55	40	00	202	ACEP.	ACEP.	F/Z
MISIONES	BERNARDO DE IRIGOYEN	26	17	00	53	39	00	224	ACEP.	PEND	F/Z
MISIONES	BONPLAND	27	29	00	55	29	00	203	ACEP.	ACEP.	F/Z
MISIONES	CAA YARI	27	29	00	55	18	00	216	ACEP.	PEND	F/Z
MISIONES	CAMPO GRANDE	27	14	00	54	59	00	215	ACEP.	PEND	F/Z
MISIONES	CAMPO RAMON	27	28	00	55	02	00	207	ACEP.	PEND	F/Z
MISIONES	CAMPO VIERA	27	20	00	55	03	00	202	ACEP.	ACEP.	F/Z
MISIONES	CAPIOVI	26	56	00	55	04	00	203	ACEP.	ACEP.	F/Z
MISIONES	CARAGUATAY	26	40	00	54	45	00	201	ACEP.	ACEP.	F/Z
MISIONES	CERRO AZUL	27	38	00	55	30	00	219	ACEP.	PEND	F/Z
MISIONES	CERRO CORA	27	32	00	55	37	00	201	ACEP.	ACEP.	F/Z

[Handwritten mark]

[Handwritten signature]

[Handwritten mark]

[Handwritten mark]

PROVINCIA	LOCALIDAD	LATITUD			LONGITUD			CANAL	BRASIL	PARAGUAY	URUGUAY
MISIONES	COLONIA ALBERDI	27	21	00	55	13	00	202	ACEP.	ACEP.	F/Z
MISIONES	COLONIA AURORA	27	27	00	54	34	00	201	ACEP.	ACEP.	F/Z
MISIONES	COLONIA DELICIA	26	14	00	54	36	00	201	ACEP.	ACEP.	F/Z
MISIONES	COLONIA POLANA	26	59	00	55	19	00	205	ACEP.	PEND	F/Z
MISIONES	COLONIA VICTORIA	26	20	00	54	37	00	221	ACEP.	PEND	F/Z
MISIONES	COMANDANTE GUACURARI	25	40	00	54	02	00	238	ACEP.	PEND	F/Z
MISIONES	CONCEPCION DE LA SIERRA	27	59	00	55	31	00	215	ACEP.	PEND	F/Z
MISIONES	CORPUS	27	08	00	55	31	00	217	ACEP.	PEND	F/Z
MISIONES	DOS ARROYOS	27	43	00	55	15	00	218	ACEP.	PEND	F/Z
MISIONES	DOS DE MAYO	27	02	00	54	38	00	201	ACEP.	ACEP.	F/Z
MISIONES	EL ALCAZAR	26	43	00	54	48	00	203	ACEP.	ACEP.	F/Z
MISIONES	EL SOBERBIO	27	19	00	54	13	00	245	ACEP.	PEND	F/Z
MISIONES	ESPERANZA	26	01	00	54	36	00	205	ACEP.	PEND	F/Z
MISIONES	FACHINAL	27	37	00	55	43	00	201	ACEP.	ACEP.	F/Z
MISIONES	FLORENTINO AMEGHINO	27	33	00	55	08	00	215	ACEP.	PEND	F/Z
MISIONES	GARUAPE	26	49	00	54	58	00	251	ACEP.	PEND	F/Z
MISIONES	GENERAL ALVEAR	27	24	00	55	08	00	206	ACEP.	PEND	F/Z
MISIONES	GENERAL URQUIZA	27	06	00	55	22	00	201	ACEP.	ACEP.	F/Z
MISIONES	GOBERNADOR LOPEZ	27	40	00	55	14	00	228	ACEP.	PEND	F/Z
MISIONES	GUARANI	27	31	00	55	10	00	236	ACEP.	PEND	F/Z
MISIONES	HIPOLITO YRIGOYEN	27	05	00	55	17	00	216	ACEP.	PEND	F/Z
MISIONES	ITACARUARE	27	52	00	55	16	00	215	ACEP.	PEND	F/Z
MISIONES	JARDIN AMERICA	27	03	00	55	13	00	215	ACEP.	PEND	F/Z
MISIONES	LEANDRO N. ALEM	27	37	00	55	19	00	236	ACEP.	PEND	F/Z
MISIONES	LORETO	27	19	00	55	32	00	215	ACEP.	PEND	F/Z
MISIONES	LOS HELECHOS	27	34	00	55	05	00	225	ACEP.	PEND	F/Z
MISIONES	MARTIRES	27	26	00	55	23	00	206	ACEP.	PEND	F/Z
MISIONES	MOJON GRANDE	27	42	00	55	10	00	225	ACEP.	PEND	F/Z
MISIONES	MONTECARLO	26	34	00	54	47	00	253	ACEP.	PEND	F/Z
MISIONES	OBERA	27	29	00	55	07	00	238	ACEP.	PEND	F/Z
MISIONES	OLEGARIO VICTOR ANDRADE	27	34	00	55	30	00	206	ACEP.	PEND	F/Z
MISIONES	PANAMBI	27	43	00	54	54	00	218	ACEP.	PEND	F/Z
MISIONES	PROFUNDIDAD	27	34	00	55	42	00	203	ACEP.	ACEP.	F/Z
MISIONES	PUERTO LEONI	26	59	00	55	10	00	216	ACEP.	PEND	F/Z
MISIONES	PUERTO PIRAY	26	29	00	54	43	00	206	ACEP.	PEND	F/Z
MISIONES	RUIZ DE MONTOYA	26	58	00	55	04	00	217	ACEP.	PEND	F/Z
MISIONES	SAN ANTONIO	26	08	00	53	45	00	218	ACEP.	PEND	F/Z
MISIONES	SAN IGNACIO	27	16	00	55	32	00	207	ACEP.	PEND	F/Z
MISIONES	SAN JAVIER	27	53	00	55	08	00	215	ACEP.	PEND	F/Z
MISIONES	SAN JOSE	27	46	00	55	47	00	202	ACEP.	ACEP.	F/Z
MISIONES	SAN MARTIN	27	28	00	55	16	00	202	ACEP.	ACEP.	F/Z
MISIONES	SAN PEDRO	26	39	00	54	08	00	207	ACEP.	PEND	F/Z
MISIONES	SAN VICENTE	27	00	00	54	28	00	209	ACEP.	PEND	F/Z
MISIONES	SANTA ANA	27	23	00	55	35	00	203	ACEP.	ACEP.	F/Z

[Handwritten mark]

[Handwritten signature]

[Handwritten mark]

[Handwritten mark]



**SUB GRUPO DE TRABAJO N° 1
"COMUNICACIONES"**



**COMISIÓN TEMÁTICA
DE RADIODIFUSIÓN**

PROVINCIA	LOCALIDAD	LATITUD			LONGITUD			CANAL	BRASIL	PARAGUAY	URUGUAY
MISIONES	SANTA MARIA	27	53	00	55	23	00	215	ACEP.	PEND	F/Z
MISIONES	SANTIAGO DE LINIERS	26	22	00	54	23	00	201	ACEP.	ACEP.	F/Z
MISIONES	SANTO PIPO	27	08	00	55	24	00	242	ACEP.	PEND	F/Z
MISIONES	TRES CAPONES	28	00	00	55	37	00	203	ACEP.	ACEP.	F/Z

*OBS: TODAS LAS SOLICITUDES DE ESTACIONES DE ESTA TABLA TIENEN LOS PARÁMETROS SIGUIENTES:
PRE= 0,1 KILOVATIOS; HMA= 60 METROS; CONTORNO PROTEGIDO= 80 dB μ V/m.

**LISTA DE ESTACIONES DEL BRASIL PARA "RADIOS COMUNITARIAS"
EN ZONA DE COORDINACIÓN**

LOCALIDAD	CANAL	PRE /HMA (kW/m)	CAT	LATITUD	LONGITUD	SOLICITUD	ARG	PRG	URG
ÁGUAS DE CHAPECÓ/SC	254	0,5/35	G	27S0413	52W5910	INCLUSIÓN EMAIL 29/03/2012	ACCEPT	--	--

*OBS: TODAS LAS SOLICITUDES DE ESTACIONES DE ESTA TABLA TIENEN UN CONTORNO PROTEGIDO DE 91 dB μ V/m.



SUB GRUPO DE TRABAJO N° 1
"COMUNICACIONES"

COMISIÓN TEMÁTICA
DE RADIODIFUSIÓN



ANEXO V

AGENDA DE LA XLIV REUNIÓN DE LA COMISIÓN TEMÁTICA DE
RADIODIFUSIÓN

1 - APERTURA DE LA REUNIÓN

2 - APROBACIÓN DE LA AGENDA

3 - TELEVISIÓN EN UHF

Marco Regulatorio para el Servicio de Televisión en la Banda de Ondas
Decimétricas (UHF)

4 - RADIODIFUSIÓN SONORA DIGITAL

5 - TELEVISIÓN DIGITAL

Intercambio de informaciones sobre la evolución de la Televisión Digital
Terrestre

6 - COORDINACIÓN DE ESTACIONES (AM, FM y TV)

6.1 Consolidación de base de datos

6.2 Coordinación de estaciones

7 - SITUACIONES DE INTERFERENCIAS Y DE OPERACIONES IRREGULARES
NOTIFICADAS

8 - OTROS ASUNTOS

9 - LUGAR Y FECHA DE LA PRÓXIMA REUNIÓN